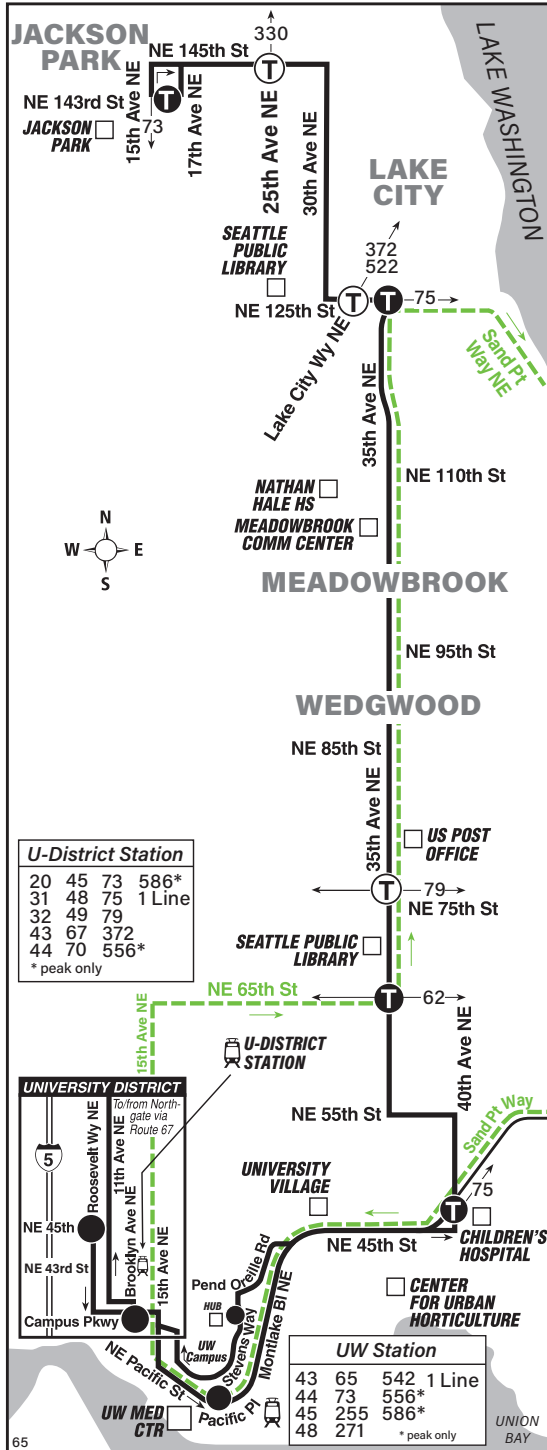


March 30 thru August 30, 2024

Del 30 de marzo al 30 de agosto de 2024

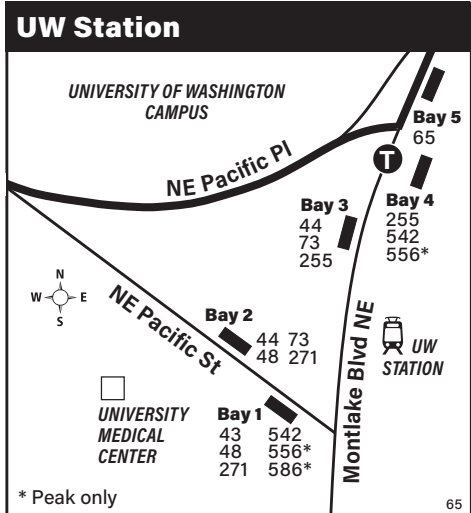
# 65

## Jackson Park, Lake City, Wedgwood, Children's Hospital, University District

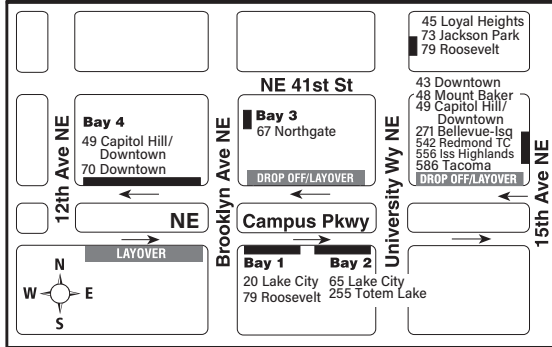


### MAP LEGEND LEYENDA DEL MAPA

- Makes all regular stops. *Hace todas las paradas regulares.*
- Snow route. *Ruta de nieve.*
- TIME POINT / PUNTO DE TIEMPO: Street intersection from which departure times are shown on the schedules. *Intersección de la calle desde donde se muestran los horarios de salida.*
- TRANSFER POINT / PUNTO DE TRANSFERENCIA: Route intersection for transferring to indicated route(s). *Intersección de ruta para la transferencia para indicar la ruta o rutas.*
- TIME POINT & TRANSFER POINT / TIEMPO Y PUNTO DE TRANSFERENCIA
- Landmark. *El punto de referencia.*
- 1 Line (Link) / 1 Line (Link tren ligero)



### University District Transfer Points









## Snow/ Emergency Service

### Servicio en caso de nieve o emergencia

During snow and adverse weather conditions, Route 65 will not serve Jackson Park. A circular, clockwise shuttle route will operate between the North End and University of Washington Station (Link), also serving the University District via 15th Ave NE. From the University District, the shuttle will operate east on NE 65th St and north on 35th Ave NE, serving Ravenna, Assumption, Wedgwood, Meadowbrook and Lake City, then turning east on NE 125th St and continuing south on Sand Point Way NE, serving Sand Point / Magnuson Park, University Village, University of Washington Station (transfer to Link for service to downtown or Northgate) and the University District. Please see map. If Metro declares an emergency, the shuttle will operate on an **Emergency Snow Network** plan. Visit [kingcounty.gov/metro/snow](http://kingcounty.gov/metro/snow) to register for **Transit Alerts** and to learn more.

*Durante la nieve y las condiciones climáticas adversas, la Ruta 65 no servirá a Jackson Park. Una ruta circular de transporte en el sentido de las agujas del reloj operará entre el North End y la estación de la Universidad de Washington (Link), también sirviendo al Distrito Universitario a través de 15th Ave NE. Desde el Distrito Universitario, el transbordador operará hacia el este en NE 65th St y hacia el norte en 35th Ave NE, sirviendo a Ravenna, Assumption, Wedgwood, Meadowbrook y Lake City, luego girando hacia el este en NE 125th St y continuando hacia el sur en Sand Point Way NE, sirviendo Sand Point / Magnuson Park, University Village, University village, University of Washington Station (transferencia a Link para el servicio al centro o Northgate) y el Distrito Universitario. Por favor, vea el mapa. Si Metro declara una emergencia, el transbordador operará con un plan de Emergency Snow Network. Visite [kingcounty.gov/metro/snow](http://kingcounty.gov/metro/snow) para registrarse en alertas de tránsito y para obtener más información.*

## Holiday Information

### Información sobre días festivos

This route will operate its Sunday schedule on the following holidays. *Esta ruta operará según su horario de domingo en los siguientes días festivos.*

Memorial Day	May 27
<i>Día de los Caídos</i>	<i>27 de mayo</i>
Independence Day	July 4
<i>Día de la independencia</i>	<i>4 de julio</i>

## What To Pay

### Cuánto pagar

<b>Adults</b> (19 and older) <i>Adultos</i> (19 años y mayor)	\$2.75
<b>Children and Youth</b> (0-18 yrs) <i>Niños y jóvenes</i> (0-18 años)	FREE
<b>ORCA LIFT Fare*</b> <i>Tarifa ORCA LIFT*</i>	\$1.00
<b>RRFP cardholders</b> , (registered seniors 65+, riders with disabilities, Medicare card holders) <b>Titulares de Regional Reduced Fare Permit</b> (RRFP, Tarjeta Regional de Descuento), (adultos mayores de 65 años registrados, pasajeros con discapacidades, titulares de tarjetas de Medicare)	\$1.00

*\*Income Qualified \*Ingresos que reúnan los requisitos*