

March 30 thru August 30, 2024

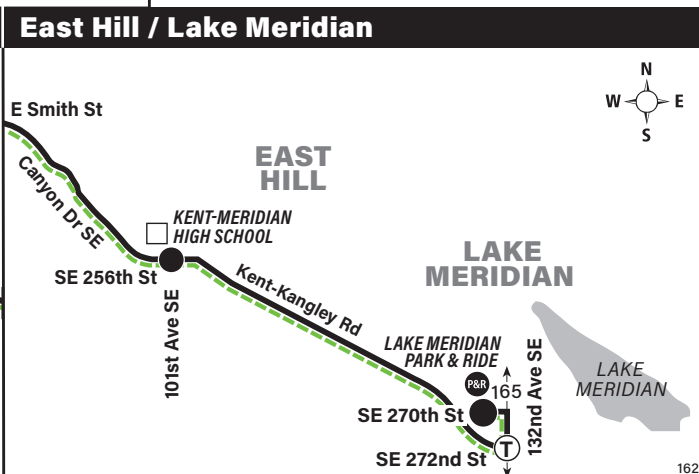
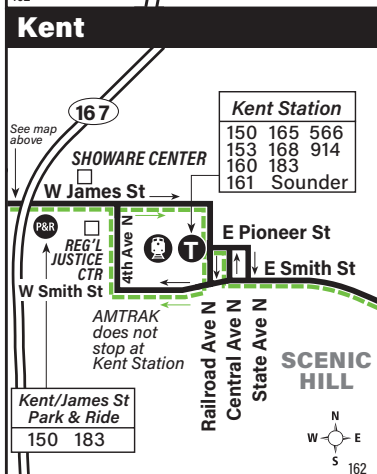
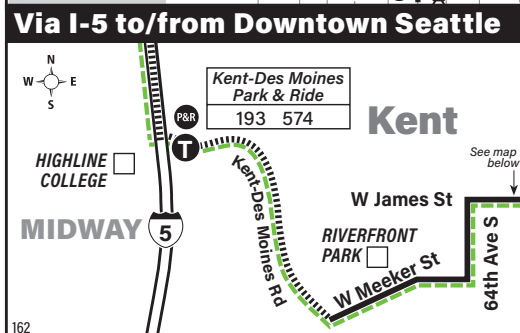
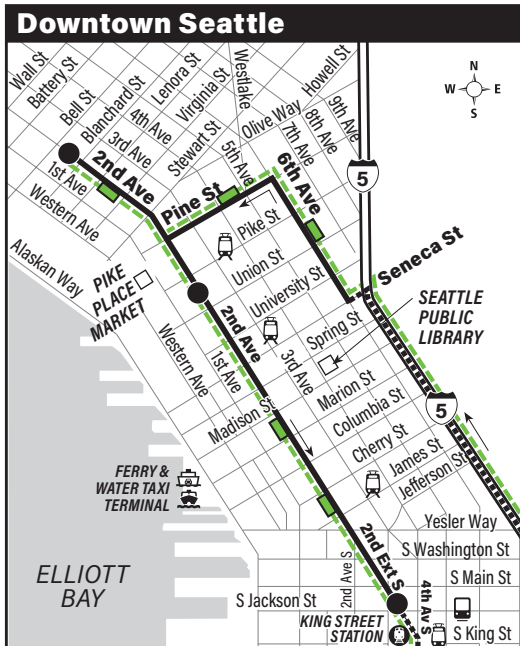
Del 30 de marzo al 30 de agosto de 2024

162

Lake Meridian, Kent, Downtown Seattle



This route does not operate on weekends or holidays.



MAP LEGEND LEYENDA DEL MAPA

- Makes all regular stops.** *Hace todas las paradas regulares.*
- Limited or no stops.** *Limitado o sin paradas.*
- Snow route.** *Ruta de nieve.*
- TIME POINT / PUNTO DE TIEMPO:** Street intersection from which departure times are shown on the schedules. *Intersección de la calle desde donde se muestran los horarios de salida.*
- TIME POINT & TRANSFER POINT / PUNTO DE TIEMPO & PUNTO DE TRANSFERENCIA:** Street intersection from which departure times are shown on the schedules. Also route intersection for transferring to indicated route(s). *Intersección de la calle desde donde se muestran los horarios de salida. También la intersección de la ruta para transferir a la(s) ruta(s) indicada(s).*
- Landmark.** *El punto de referencia.*
- 1 Line (Link) / 1 Line (Link tren ligero)**
- Streetcar Tranvía**
- Sounder/AMTRAK train**
Sounder/AMTRAK tren
- Downtown bus stops.** *Paradas de autobús del centro.*
- PARK & RIDE:** Free or pay parking area. *Zona de aparcamiento gratuito o de pago.*

Route 162 Monday thru Friday to Downtown Seattle

Servicio de lunes a viernes al centro de Seattle

	Kent East Hill		Downtown Seattle			
Lake Meridian P&R	SE 256th St & 101st Ave SE	Kent Station Bay 8	I-5 & Kent Des Moines Fwy Station	2nd Ave & Pike St	2nd Ave Ext S & S Jackson St	
Stop #60453	Stop #62198	Stop #57458	Stop #58782	Stop #300	Stop #390	
4:52	4:59	5:05	5:19	5:47†	5:51†	
5:12	5:19	5:25	5:39	6:07†	6:11†	
5:32	5:39	5:45	5:59	6:29†	6:33†	
6:02	6:09	6:16	6:30	7:04†	7:10†	
6:32	6:40	6:48	7:03	7:38†	7:44†	
6:55	7:03	7:11	7:26	8:06†	8:14†	
7:19	7:27	7:35	7:50	8:29†	8:37†	
7:39	7:47	7:55	8:09	8:46†	8:54†	

† Estimated time.

Snow / Emergency Service

Servicio en caso de nieve o emergencia

During most snow conditions, this bus will follow the special snow routing shown on the map. If Metro declares an emergency, the bus will not operate. Visit kingcounty.gov/metro/snow to register for **Transit Alerts** and to learn more.

En la mayoría de las condiciones de nieve, este autobús seguirá la ruta especial en caso de nieve como se indica en el mapa. Si Metro declara una emergencia, el autobús no circulará. Visite kingcounty.gov/metro/snow para registrarse y recibir las **alertas de transporte público** y obtener más información.

Route 162 Monday thru Friday to Lake Meridian

Servicio de lunes a viernes a Lake Meridian

Downtown Seattle				Kent East Hill		
2nd Ave & Bell St	2nd Ave & Pike St	2nd Ave Ext S & S Jackson St	Kent Des Moines Rd & I-5	Kent Station Bay 5	SE 256th St & 101st Ave SE	Lake Meridian P&R
Stop #250	Stop #300	Stop #390	Stop #53508	Stop #57455	Stop #62234	Stop #60453
3:27	3:30	3:36†	4:10†	4:29†	4:38†	4:50†
3:57	4:00	4:06†	4:40†	4:59†	5:08†	5:20†
4:27	4:30	4:36†	5:10†	5:28†	5:37†	5:49†
4:47	4:50	4:56†	5:30†	5:48†	5:57†	6:09†
5:07	5:10	5:16†	5:49†	6:06†	6:14†	6:26†
5:27	5:30	5:36†	6:06†	6:23†	6:31†	6:43†
6:02	6:05	6:10†	6:36†	6:51†	6:57†	7:09†

Bold PM time
† Estimated time.

Holiday Information

Información sobre días festivos

There is no service on this route on weekends or the following holidays. *No hay servicio en esta ruta los fines de semana ni el siguiente feriados:*

Memorial Day	May 27
Día de los Caídos	27 de mayo
Independence Day	July 4
Día de la independencia	4 de julio

What To Pay Cuánto pagar

Adults (19 and older) <i>Adultos</i> (19 años y mayor)	\$2.75
Children and Youth (0-18 yrs) <i>Niños y jóvenes</i> (0-18 años)	FREE
ORCA LIFT Fare* <i>Tarifa ORCA LIFT*</i>	\$1.00
RRFP cardholders , (registered seniors 65+, riders with disabilities, Medicare card holders) Titulares de Regional Reduced Fare Permit (RRFP, Tarjeta Regional de Descuento), (adultos mayores de 65 años registrados, pasajeros con discapacidades, titulares de tarjetas de Medicare)	\$1.00

*Income Qualified *Ingresos que reúnan los requisitos